

12 Febbraio 2026

Dati ISTAT per la Pubblica Amministrazione Locale: conoscere, programmare e decidere in modo intelligente

Piano triennale per l'informatica nella PA



6. dati pubblici un bene comune
(*open data by design e by default*)

il patrimonio informativo della Pubblica Amministrazione è un bene fondamentale per lo sviluppo del Paese e deve essere valorizzato e reso disponibile ai cittadini e alle imprese, in forma aperta e interoperabile

Art.50 c.1 e c.2-bis, art.50-quater e art.52 c.2 CAD
D.Lgs 36/2006
Art.24-quater c.2 DL90/2014

Piano triennale per l'informatica nella PA



Valorizzazione del patrimonio informativo pubblico:

- Supportare la transizione verso un'economia basata sui dati.
- Creare servizi digitali a valore aggiunto per cittadini e imprese.
- Fornire strumenti data-driven per i processi decisionali.

Il CAD – Open by default

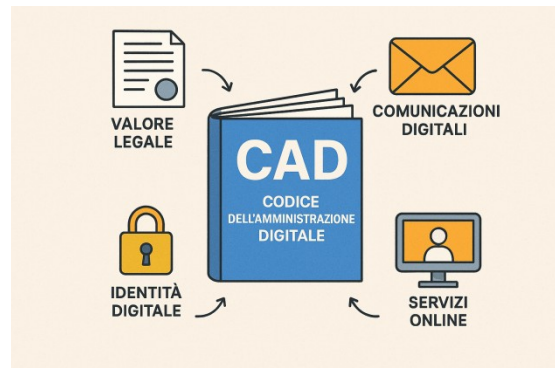


Immagine generata con ChatGPT GPT-4o - Sett 2025

Art. 52. (Accesso telematico e riutilizzo dei dati (...)).

2. I dati e i documenti che ((i soggetti di cui all'articolo 2, comma 2,)) pubblicano, con qualsiasi modalità, senza l'espressa adozione di una licenza di cui all'articolo 2, comma 1, lettera h), del decreto legislativo 24 gennaio 2006, n. 36, si intendono rilasciati come dati di tipo aperto ai sensi ((all'articolo 1, comma 1, lettere l-bis) e l-ter,)) del presente Codice, ad eccezione dei casi in cui la pubblicazione riguardi dati personali del presente Codice. ((PERIODO SOPPRESSO DAL D.LGS. 13 DICEMBRE 2017, N. 217)).

https://docs.italia.it/italia/piano-triennale-ict/codice-amministrazione-digitale-docs/it/stabile/_rst/capo_V-sezione_I-articolo_52.html

Licenze Creative Commons



CC BY 4.0 DEED

Attribuzione 4.0 Internazionale


Tu sei libero di:

Condividere — riprodurre, distribuire, comunicare al pubblico, esporre in pubblico, rappresentare, eseguire e recitare questo materiale con qualsiasi mezzo e formato per qualsiasi fine, anche commerciale.

Modificare — remixare, trasformare il materiale e basarti su di esso per le tue opere per qualsiasi fine, anche commerciale.

Il licenziante non può revocare questi diritti fintanto che tu rispetti i termini della licenza.

Alle seguenti condizioni:

 **Attribuzione** — Devi riconoscere [una menzione di paternità adeguata](#), fornire un link alla licenza e [indicare se sono state effettuate delle modifiche](#). Puoi fare ciò in qualsiasi maniera ragionevole possibile, ma non con modalità tali da suggerire che il licenziante avalli te o il tuo utilizzo del materiale.

Divieto di restrizioni aggiuntive — Non puoi applicare termini legali o [misure tecnologiche](#) che impongano ad altri soggetti dei vincoli giuridici su quanto la licenza consente loro di fare.

Quali dati



Dati strutturati e dati non strutturati

Structured Data



Semi-structured Data



Unstructured Data



Dati strutturati e dati non strutturati

Structured Data



Organizzazione Rigida

Dati organizzati in schemi fissi, tabelle e campi definiti con regole precise che ne determinano formato e lunghezza.

Facilità di Analisi

Facilmente interrogabili e analizzabili con algoritmi tradizionali per estrarre rapidamente informazioni.

Dati strutturati e dati non strutturati

Senza Schema Predefinito

Dati che non seguono un formato o una struttura rigida, rendendo difficile l'organizzazione in campi tradizionali.

Tecniche di Analisi Avanzate



























Richiedono approcci come Natural Language Processing, text mining, riconoscimento immagini e altre tecniche di intelligenza artificiale.

Unstructured Data





LLM

RANK	MODEL	CODE ARENA	CHAT ARENA	GPQA	SWE-BENCH	CONTEXT	INPUT \$/M	OUTPUT \$/M	LICENSE
1	 Claude Opus 4.6 (Anthropic) NEW	1895	1279	91.3%	80.8%	200K	\$5.00	\$25.00	
2	 Claude Opus 4.5 (Anthropic)	1543	1234	87.0%	80.9%	200K	\$5.00	\$25.00	
3	 Gemini 3 Pro (Google)	1536	1132	91.9%	76.2%	1.0M	\$2.00	\$12.00	
4	 GPT-5.2 (OpenAI)	1427	1049	92.4%	80.0%	400K	\$1.75	\$14.00	
5	 Gemini 3 Flash (Google)	1383	1021	90.4%	78.0%	1.0M	\$0.50	\$3.00	
6	 Kimi K2.5 (Moonshot AI) NEW	1169	915	87.6%	76.8%	262K	\$0.60	\$2.50	
7	 GPT-5 High (OpenAI)	1098	980	87.3%	—	400K	\$1.25	\$10.00	
8	 GPT-5 Medium (OpenAI)	1082	867	88.1%	—	400K	\$1.25	\$10.00	
9	 Claude Sonnet 4.5 (Anthropic)	1063	1238	83.4%	—	200K	\$3.00	\$15.00	
10	 GLM-4.7 (Zhipu AI)	1033	1023	85.7%	73.8%	205K	\$0.60	\$2.20	
11	 GPT-5.1 High (OpenAI)	983	918	88.1%	—	400K	\$1.25	\$10.00	
12	 GLM-4.6 (Zhipu AI)	980	894	81.0%	68.0%	131K	\$0.55	\$2.19	
13	 GPT-5.2 Codex (OpenAI)	917	655	—	—	400K	\$1.75	\$14.00	

Dati strutturati e dati non strutturati

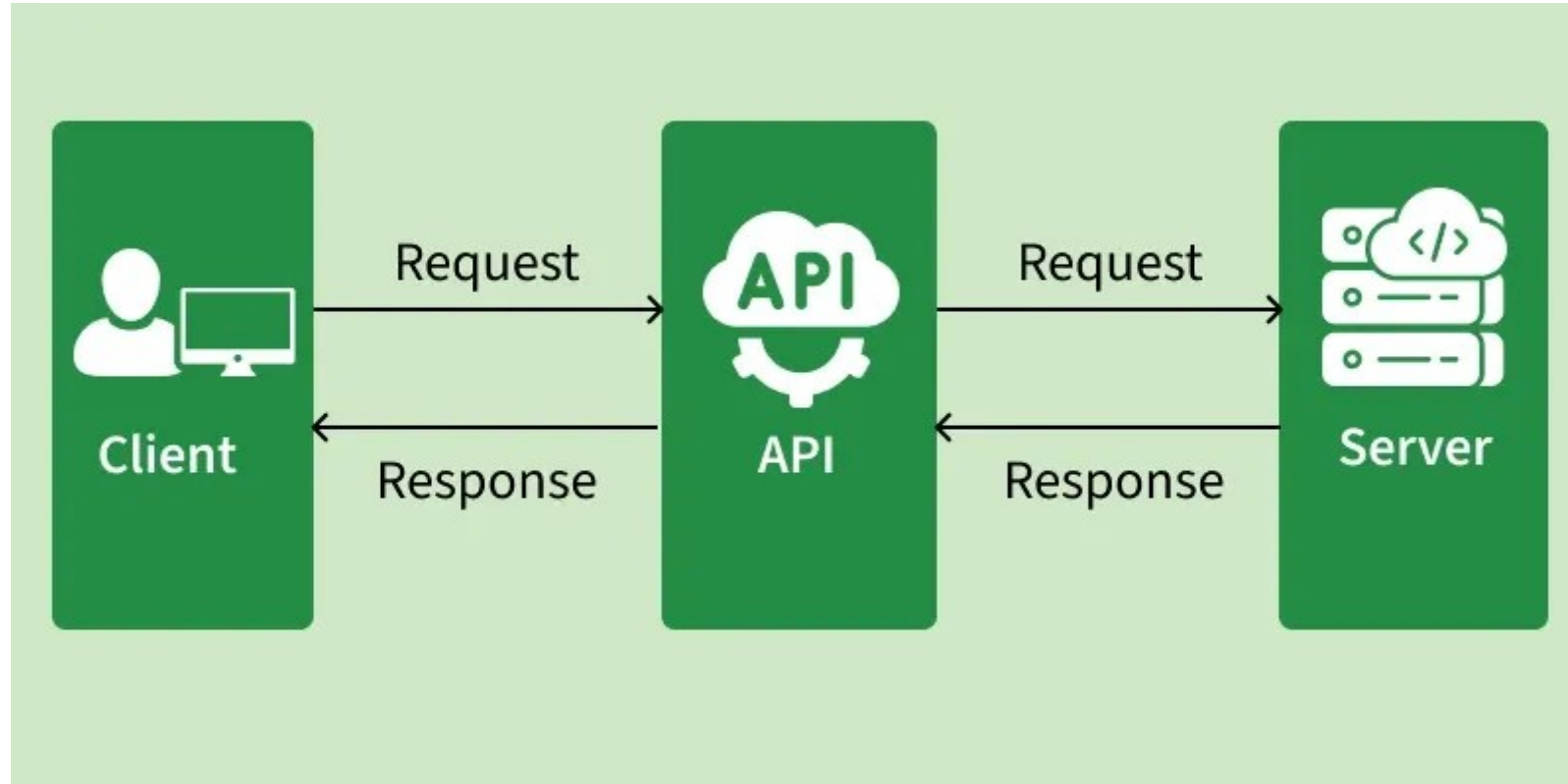
I dati semistrutturati sono un tipo di dati che non hanno una struttura rigida come quelli strutturati (tabelle con righe e colonne fisse), ma possiedono comunque un certo livello di organizzazione

Semi-structured Data



```
{
  - coord: {
    lon: 16.8512,
    lat: 41.1177
  },
  - weather: [
    - {
      id: 800,
      main: "Clear",
      description: "clear sky",
      icon: "01d"
    }
  ],
  base: "stations",
  - main: {
    temp: 22.01,
    feels_like: 21.52,
    temp_min: 21.21,
    temp_max: 24.03,
    pressure: 1009,
    humidity: 48,
    sea_level: 1009,
    grnd_level: 1000
  },
  visibility: 10000,
  - wind: {
    speed: 4.12,
    deg: 300
  },
  - clouds: {
    all: 0
  },
  dt: 1761315918,
  - sys: {
    type: 2,
    id: 2038443,
    country: "IT"
  }
}
```

API



API

[https://api.openweathermap.org/data/2.5/
weather?
q=Milan&units=metric&APPID=2d4309c5ff
73cafca0b7e3f04037f1cc](https://api.openweathermap.org/data/2.5/weather?q=Milan&units=metric&APPID=2d4309c5ff73cafca0b7e3f04037f1cc)

```
{
  - coord: {
    lon: 9.1895,
    lat: 45.4643
  },
  - weather: [
    - {
      id: 804,
      main: "Clouds",
      description: "overcast clouds",
      icon: "04d"
    }
  ],
  base: "stations",
  - main: {
    temp: 9.94,
    feels_like: 9.75,
    temp_min: 9.32,
    temp_max: 11.1,
    pressure: 1005,
    humidity: 88,
    sea_level: 1005,
    grnd_level: 990
  }
}
```

Dati tabellari

I **dati tabellari** sono informazioni organizzate in forma di tabella, cioè disposte in righe e colonne.

- Le righe rappresentano le singole osservazioni, record o entità
- Le colonne rappresentano le variabili o attributi
- Ogni cella contiene un valore specifico per quella combinazione riga-colonna.

Dati amministrativi e dati statistici



Dati amministrativi e dati statistici

A	B	C	D	E	F	G	H	I	J	K	L	
1	ID	NOME_AGRITURISMO	INDIRIZZO_COMPLETO	PROVINCIA	COMUNE	NRPNUMCIV	TEL1	TEL2	FAX	EMAIL	SITO	CAP_COM_PI
2	2822	CASCINA PIOLTINO	Cascina Pioltino	MI	ZIBIDO SAN GIACOMO		290005067			cascina-pioltino@cascina-pioltino.it	http://www.cascina-pioltino.it	20080 Zibido S
3	3677	AZIENDA AGRICOLA FEMEGRO	Cascina Fenegro	MI	ZIBIDO SAN GIACOMO		3388417392			info@cascinafemegro.it	http://www.cascinafemegro.it	20080 Zibido S
4	3768	COOPERATIVA AGRICOLA SANTA MARTA	Cascina Santa Marta	MI	ZIBIDO SAN GIACOMO		29002390			info@santa-marta.it	http://www.santa-marta.it	20080 Zibido S
5	4051	LORENZINI MARCO		MI	ZIBIDO SAN GIACOMO		290002186			lorenzini.garden@libero.it	http://www.agrifloreo.it/agriturismo	20080 Zibido S
6	3671	AZIENDA AGRICOLA "FROZZI BENEDETTA"	Cascina Resta	MI	VITTUONE		338442542			cascinaresta@gmail.com	http://www.cascinaresta.com	20010 Vittuone
7	2765	CASCINA ROSINA	Cascina Rosina	MI	TRUCCAZZANO		29583069	3484757837		agritur@cascinarosina.it	http://www.cascinarosina.it	20060 Truccaz
8	4222	AZIENDA AGRITURISTICA VENATORIA BORROMEO	Fraz. Cornelian Bertario - Via Lago Gerundo, 6	MI	TRUCCAZZANO							20060 Truccaz
9	4323	AGRITURISMO VENATORIO DANELLI		MI	TRUCCAZZANO							20060 Truccaz
10	4324	CASCINA CLAUDINA	Fraz. Cornelian Bertario Cascina Claudina	MI	TRUCCAZZANO		3495560846			info@cascinaclaudina.it - maric80@tiscali.it	http://www.cascinaclaudina.it	20060 Truccaz
11	4352	SOCIETA AGRICOLA I FRATELLI GIUSSANI S.S.	Loc. Truccazzano - Via Manzoni, 29	MI	TRUCCAZZANO		3486006811			rgiussani@alice.it	http://www.truccazzano.it	20060 Truccaz
12	2783	MAIOCAH DANIELE	Loc. San Barbaziano	MI	TRIBIANO		290632013	3933560810	29067024		http://www.lecavedelceppo.it	20056 Trezzo
13	2841	LE CAVE DEL CEPPO	Via Val Di Porto, 28	MI	TREZZO SULL'ADDA		290862295	3486563600		agricola_ceppeo@lecavedelceppo.it	http://www.lecavedelceppo.it	20056 Trezzo
14	4047	DA ANTONIO	Via Guarniero, 120	MI	TREZZO SULL'ADDA		3472967374				http://www.agriturismodaantonio.it	20056 Trezzo
15	3580	LE ANTICHE RUOTE	Via Benedetto Croce, 18	MI	SENIAGO		299010349			info@leanticheruote.it	http://www.leanticheruote.it	20030 Senago
16	2808	AZIENDA AGRITURISTICO VENATORIA TRAMONTANA	Cascina Nuova	MI	SEDRIANO		290319262	3276803941		ifontanile2013@gmail.it	http://www.agriturismofontanile.it	20018 Sedriano
17	4090	IL FONTANILE	Via Via Cascina Nuova, Snc	MI	SEDRIANO		29022088	3276803941		ifontanile2013@gmail.it	http://www.agriturismofontanile.it	20018 Sedriano
18	4093	RINALDI	Cascina Codazza	MI	SAN ZENONE AL LAMBRO		371752631	3381335774		rinaldifratelli@libero.it	http://www.agriturismofontanile.it	20070 San Ze
19	4405	IL GELSO	Via Leopardi, 18	MI	SANTO STEFANO TICINO		3332069142			info@cascinailgelo.it	http://www.cascinailgelo.it	20010 Santo S
20	2792	CASCINA SANTA BRERA GRANDE	Cascina Santa Brera Grande	MI	SAN GIULIANO MILANESE		29838752	3482627530		info@cascinasantabrera.it	http://www.cascinasantabrera.it	20098 San Giu
21	2802	LA SERENISSIMA	Strada Provinciale, 164	MI	SAN GIULIANO MILANESE		3355321216	298284125		az.agr.laserenisima@gmail.com	http://www.cascinacassinazza.it	20098 San Giu
22	4637	SERENISSIMA SRL SOCIETA' AGRICOLA	Cascina Cassinazza	MI	SAN GIULIANO MILANESE		3355936678	298284125		az.agr.laserenisima@gmail.com	http://www.cascinacassinazza.it	20098 San Giu
23	2765	CHIAPPA ASSUNTA E FIGLI VITALI ANTONIO E ALESSANDRA	Cascina Bosco	MI	SAN DONATO MILANESE		255219353		255219353	ales.vitali@tiscali.it	http://www.agriturismosanbruno.it	20097 San Do
24	2805	TENUTA SAN BRUNO	Cascina San Bruno	MI	SAN COLOMBANO AL LAMBRO		371898008		371897671	info@agriturismosanbruno.it	http://www.agriturismosanbruno.it	20078 San Co
25	2899	PANIZZARI ANGELO	Via Madonna Dei Monti, 39	MI	SAN COLOMBANO AL LAMBRO		371897613			info@panizzarivine.it	http://www.panizzarivine.it	20078 San Co
26	4616	CASCINA CONTINA		MI	ROSATE						http://www.rosate.it	20088 Rosate
27	2837	DA PIPPO	Fraz. Cassignanica	MI	RODANO		29065167	295328016		info@dapippocassignanica.it	http://www.dapippocassignanica.it	20090 Rodano
28	2787	CASCINA BARCELLA	Fraz. Casterno - Cascina Cambiaga E Barcella	MI	ROBECCO SUL NAVIGLIO		294970555	29471586		info@labarcella.it	http://www.labarcella.it	20087 Robecc
29	3575	BAGGIO CLAUDIO ANGELO	Loc. Strada Per Carpenzago - Cascina Cascinello Merlo	MI	ROBECCO SUL NAVIGLIO		29470457	3355939161		info@cavallibaggio.it	http://www.cavallibaggio.it	20087 Robecc
30	3878	CASCINA SALVARAJA		MI	ROBECCO SUL NAVIGLIO		294970040			info@salvaraja.it	http://www.salvaraja.it	20087 Robecc
31	4038	CASCINA LEMA	Strada Privata Scotti Località Vajana	MI	ROBECCO SUL NAVIGLIO		3292103477	3492227577	2700439776	info@cascinalema.it	http://www.cascinalema.it	20020 Robecc
32	4519	AGRITURISMO CASCINA SANTA MARTA	Loc. Casterno - Via Valle	MI	ROBECCO SUL NAVIGLIO		3343961557			info@molinosantamarta.it	http://www.molinosantamarta.it	20087 Robecc
33	2772	CASCINA CIRENAICA	Cascina Cirenaica, 1	MI	ROBECCHETTO CON INDUNO		331875855			info@cirenaica.it	http://www.cirenaica.it	20020 Robecc
34	4834	AGRICOLA IL GRAPPA DI PORRAI SERENA	Cascina Monte Grappa, 1	MI	ROBECCHETTO CON INDUNO		3296713528			serena.porrai@gmail.com	http://www.cascinamadonnina.com	20020 Robecc
35	2774	AGRITURISMO CASCINA MADONNINA	Cascina Madonnina, 17	MI	PREGNANA MILANESE		293595320			cascina_madonnina@gmail.com	http://www.cascinamadonnina.com	20010 Pregnan
36	3674	LA FATTORIA	Via Santa Elisabetta, 42/44	MI	POZZO D'ADDA		292861491			agriturismo@lafattoria.mi.it	http://www.lafattoria.mi.it	20060 Pozzo I
37	4350	CASCINA BOSCO	Loc. Pessano Con Bornago - Cascina Cascina Bosco, 5	MI	PESSANO CON BORNAGO		3403696229			s.meroni@alice.it	http://www.pessanoconbornago.com	20060 Pessan
38	4115	CASCINA SANT'ANTONIO	Cascina Sant'Antonio	MI	PAULLO		3480906485	29024340			http://www.agriturismoneverde.it	20067 Paulo (
39	3903	LA NUOVA FATTORIA IA IA O		MI	PARABIAGO		3331705807			alcampolungo@hotmail.it	http://lanuovafattoriaiaia.wix.com	20015 Parabia
40	2882	TENUTA ROVERBELLA	Cascina Roverbella	MI	PANTIGLIATE		29067682	3488814097		fermoarigoni@libero.it	http://www.tenutaroverbella.it	20090 Pantigi
41	3667	AGRITURISMO IL GRANAIO		MI	PADERNO DUGNANO		256568279	3891475929		contatti@agriturismoilgranaio.eu	http://www.agriturismoilgranaio.eu	Paderno Dugn
42	2775	CASCINA SELVA	Cascina Selva	MI	OZZERO		29407039	3923434416		info@cascinaselva.it	http://www.cascinaselva.it	20080 Ozzero
43	2827	AZIENDA AGRICOLA CASCINA ROMA	Cascina Roma	MI	OZZERO		3406747672			franca.costabarbe@alice.it	http://www.cascinaroma.it	20080 Ozzero
44	3678	ARIOLI GIANLUCA	Cascina Sega	MI	OZZERO		29407302			info@agriturismoarioli.it	http://www.agriturismoarioli.it	20080 Ozzero
45	4848	VILBI LAURA ROSA	Loc. Pusterla, 20080	MI	OZZERO		3478238392			maghila@yahoo.it	http://www.vilbi.it	Ozzero (MI)
46	4617	SOC. AGR. MONTALBANO S.S.	Cascina Montalbano, 1	MI	OPERA		25760178	3387007870			http://www.opera.it	20090 Opera (
47	3769	CASCINA TAVERNASCQ	Cascina Tavernasco	MI	NOVIGLIO		290006096			info@risorossi.it	http://www.risorossi.it	20082 Noviglic
48	4257	CASCINA GUASTALLA	Cascina Guastalla	MI	NOVIGLIO		290006050				http://www.guastalla.com	20082 Noviglic
49	2796	CASCINA LASSO	Cascina Lasso	MI	MORIMONDO		3392934036			info@cascinalasso.it	http://www.cascinalasso.it	20081 Morimo
50	3687	CASCINA FIORENTINA DI FORNI MARCO	Cascina Fiorentina	MI	MORIMONDO		294961970	3345723610		cascinafiorentina@libero.it	http://www.cascinafiorentina.it	20081 Morimo
51	2791	CASCINA CAMPI	Via F.Li Rizzardi, 15	MI	MILANO		248203061			info@cascinacampi.it	http://www.cascinacampi.it	20100 Milano I
52	2871	CASCINA BATTIVACCO	Via Barona, 111	MI	MILANO		28133351	3477245667		amministrazione@cascinabattivacco.it	http://www.cascinabattivacco.it	20100 Milano I
53	2894	CASCINA CAVRIANA	Via Cavriana, 51	MI	MILANO		276119052			info@cascinacavriano.com	http://www.cascinacavriano.com	20134 Milano I
54	4015	AGRITURISMO RANZA	Via Finanzieri D'Italia	MI	MILANO		3204622671			info@agriturismoranza.net	http://www.agriturismoranza.net	20162 Milano I
55	4026	MIGLIO ALESSANDRO	Loc. Cascina Grande Di Chiaravalle - Via San Dionigi, 120	MI	MILANO		3242505227			a.miglio72@gmail.com	http://www.scuderiacascinagrande.com	20139 Milano I
56	4655	AZIENDA AGRICOLA BOSSI FRANCESCO	Via Pescara, 37	MI	MILANO		3397853184			francescobossi@gmail.com	http://www.bossi.it	20142 Milano I
57	4723	AGRITURISMO DOLCE LUNA	Via Ajragh Gaetano, 131	MI	MILANO		3497598495	284179378		stripoli.andrea71@gmail.com	http://www.dolceluna.com	20153 Milano I
58	4760	SOCIETA' AGRICOLA GAGGIOLI	Cascina Gaggioli	MI	MILANO		3482625801			fausta@cascinagaggioli.bio	http://www.cascinagaggioli.com	20100 Milano I
59	4741	AGRITURISMO LA MEDICA	Cascina Medica	MI	MELEGNANO		3356179473			c.benetti@icloud.com	http://www.lamedica.com	20077 Melegn

Dati amministrativi e dati statistici



Dati tabellari

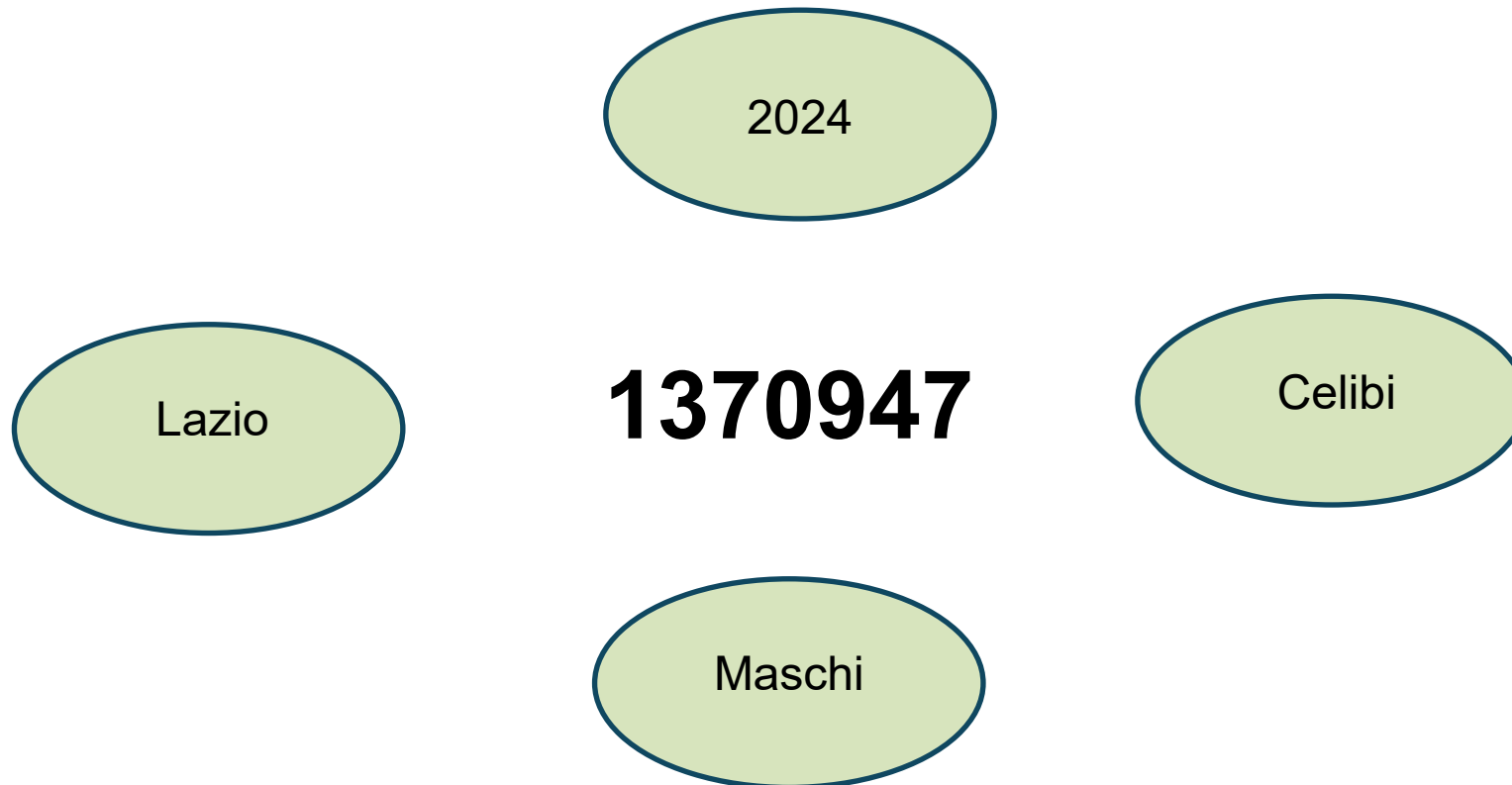
	A	B	C	D	E	F	G	H	I	J	K	L	M	N	O	P	Q	R	S
1	Codice	Regione	Celibi	Coniugati	Divorziati	Vedovi	Uniti civili	Maschi già	Maschi già	Totale maschi	Nubili	Coniugate	Divorziate	Vedove	Uniti civili	Femmine già	Femmine	Totale femmine	Totale
2	01	Piemonte	989655	932829	89408	63113	2174	78	45	2077302	822799	943085	124251	282733	1361	81	11	2174321	4251623
3	02	Valle d'Aosta/Vallée d'Aoste	30492	25112	2996	1673	41	1	2	60317	25414	25281	4040	7786	37	2	0	62560	122877
4	03	Lombardia	2438816	2181183	173482	126937	6244	195	146	4927003	2059292	2199459	240894	581983	3207	178	38	5085051	10012054
5	04	Trentino-Alto Adige/Südtirol	281302	223992	18754	11414	421	13	7	535903	240054	225746	25270	55434	274	20	1	546799	1082702
6	05	Veneto	1156616	1084966	84137	60475	1972	64	32	2388262	970647	1093427	112188	286530	1091	62	9	2463954	4852216
7	06	Friuli-Venezia Giulia	281228	259116	25762	17287	419	8	9	583829	230994	260797	35504	83226	245	19	2	610787	1194616
8	07	Liguria	343004	325790	35971	23852	736	12	8	729373	286468	331102	50710	110924	543	14	6	779767	1509140
9	08	Emilia-Romagna	1086754	948519	84054	61138	2218	57	40	2182780	927249	957598	118317	264331	1552	101	10	2269158	4451938
10	09	Toscana	849417	807212	68282	53087	1821	58	29	1779906	731855	818495	96168	232755	1275	60	16	1880624	3660530
11	10	Umbria	193507	194095	13516	11877	311	8	4	413318	166033	196927	18953	57670	159	6	2	439750	853068
12	11	Marche	348615	333461	23813	19612	392	9	4	725906	288550	337208	31936	98878	251	12	5	756840	1482746
13	12	Lazio	1370947	1234671	89718	71513	3693	79	41	2770662	1224467	1254366	139046	324123	1965	99	17	2944083	5714745
14	13	Abruzzo	291881	295867	17774	16233	246	6	2	622009	243292	296993	23598	83491	177	11	0	647562	1269571
15	14	Molise	66701	69258	3178	4125	40	0	2	143304	53342	68539	3880	20134	23	1	1	145920	289224
16	15	Campania	1301575	1318813	41213	70879	914	19	9	2733422	1147818	1341521	64111	306534	470	30	0	2860484	5593906
17	16	Puglia	864399	940622	40578	51561	700	18	8	1897886	765954	947433	55888	223086	397	15	2	1992775	3890661
18	17	Basilicata	121951	129383	4907	7288	39	0	0	263568	99633	128584	6151	35262	35	0	0	269665	533233
19	18	Calabria	421629	441016	15317	23164	101	3	0	901230	357642	442375	21025	116219	72	4	1	937338	1838568
20	19	Sicilia	1084110	1145149	50636	58628	896	33	14	2339466	948327	1147472	70634	290832	590	32	6	2457893	4797359
21	20	Sardegna	385457	339818	25237	20341	412	12	5	771282	330082	339858	31076	97893	241	18	3	799171	1570453
22																			
23																			

Popolazione residente per sesso e stato civile al 1 gennaio 2024 – fonte Istat

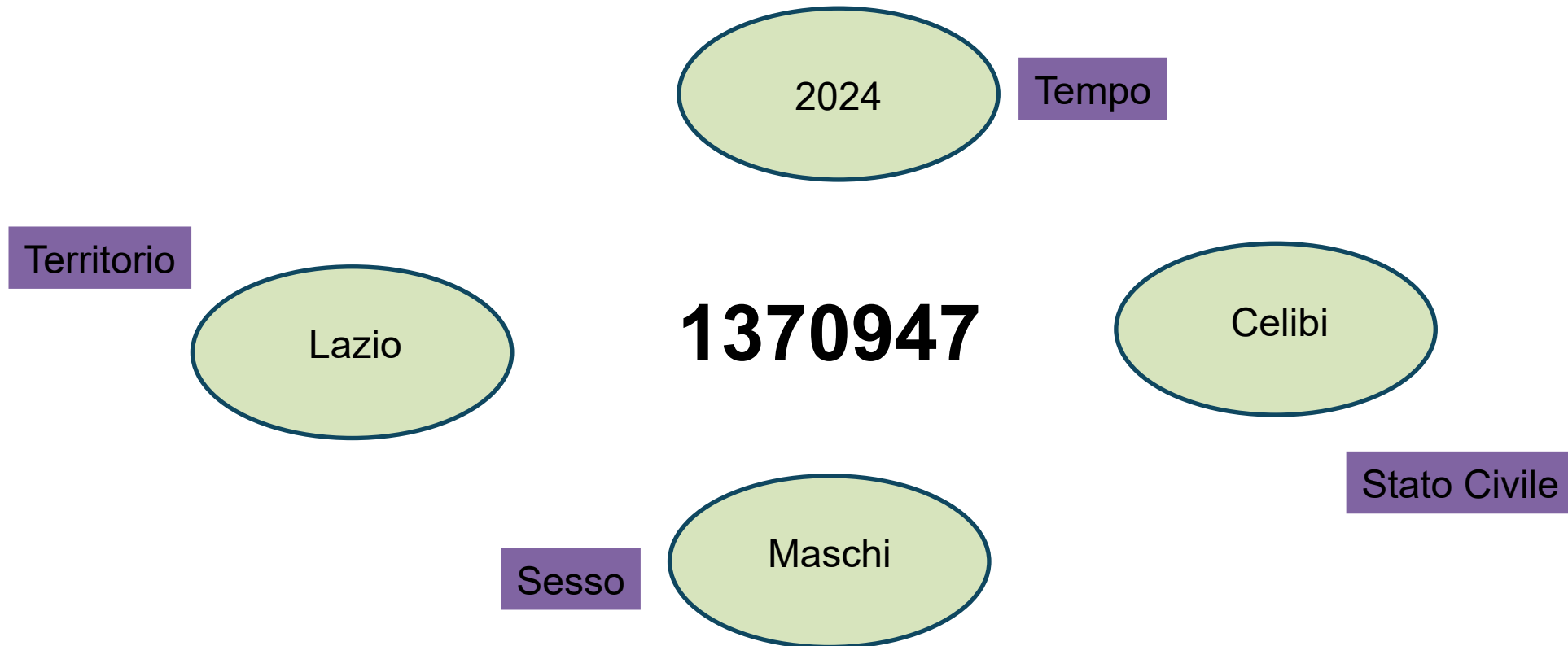
Metadati

1370947

Dati e metadati




Dati e metadati



Dataset

	A	B	C	D	E	I
1	Codice_regione	Regione	Stato_civile	Sesso	Valore	
2		1 Piemonte	Celibi	Maschi	989655	
3		2 Valle d'Aosta/Vallée d'Aoste	Celibi	Maschi	30492	
4		3 Lombardia	Celibi	Maschi	2438816	
5		4 Trentino-Alto Adige/Südtirol	Celibi	Maschi	281302	
6		5 Veneto	Celibi	Maschi	1156616	
7		6 Friuli-Venezia Giulia	Celibi	Maschi	281228	
8		7 Liguria	Celibi	Maschi	343004	
9		8 Emilia-Romagna	Celibi	Maschi	1086754	
10		9 Toscana	Celibi	Maschi	849417	
11		10 Umbria	Celibi	Maschi	193507	
12		11 Marche	Celibi	Maschi	348615	
13		12 Lazio	Celibi	Maschi	1370947	
14		13 Abruzzo	Celibi	Maschi	291881	
15		14 Molise	Celibi	Maschi	66701	
16		15 Campania	Celibi	Maschi	1301575	
17		16 Puglia	Celibi	Maschi	864399	
18		17 Basilicata	Celibi	Maschi	121951	
19		18 Calabria	Celibi	Maschi	421629	
20		19 Sicilia	Celibi	Maschi	1084110	
21		20 Sardegna	Celibi	Maschi	385457	
22		1 Piemonte	Coniugati	Maschi	932829	
23		2 Valle d'Aosta/Vallée d'Aoste	Coniugati	Maschi	25112	
24		3 Lombardia	Coniugati	Maschi	2181183	
25		4 Trentino-Alto Adige/Südtirol	Coniugati	Maschi	223992	
26		5 Veneto	Coniugati	Maschi	1084966	
27		6 Friuli-Venezia Giulia	Coniugati	Maschi	259116	
28		7 Liguria	Coniugati	Maschi	325790	
29		8 Emilia-Romagna	Coniugati	Maschi	948519	
30		9 Toscana	Coniugati	Maschi	807212	
31		10 Umbria	Coniugati	Maschi	194095	
32		11 Marche	Coniugati	Maschi	333461	
33		12 Lazio	Coniugati	Maschi	1234671	
34		13 Abruzzo	Coniugati	Maschi	295867	

Dataset



	A	B	C	D	E	F	G
1	Codice_regione	Regione	Codice_Stato_Civile	Stato_civile	Codice_Sesso	Sesso	Valore
2		1 Piemonte		1 Celibi		1 Maschi	989655
3		2 Valle d'Aosta/Vallée d'Aoste		1 Celibi		1 Maschi	30492
4		3 Lombardia		1 Celibi		1 Maschi	2438816
5		4 Trentino-Alto Adige/Südtirol		1 Celibi		1 Maschi	281302
6		5 Veneto		1 Celibi		1 Maschi	1156616
7		6 Friuli-Venezia Giulia		1 Celibi		1 Maschi	281228
8		7 Liguria		1 Celibi		1 Maschi	343004
9		8 Emilia-Romagna		1 Celibi		1 Maschi	1086754
10		9 Toscana		1 Celibi		1 Maschi	849417
11		10 Umbria		1 Celibi		1 Maschi	193507
12		11 Marche		1 Celibi		1 Maschi	348615
13		12 Lazio		1 Celibi		1 Maschi	1370947
14		13 Abruzzo		1 Celibi		1 Maschi	291881
15		14 Molise		1 Celibi		1 Maschi	66701
16		15 Campania		1 Celibi		1 Maschi	1301575
17		16 Puglia		1 Celibi		1 Maschi	864399
18		17 Basilicata		1 Celibi		1 Maschi	121951
19		18 Calabria		1 Celibi		1 Maschi	421629
20		19 Sicilia		1 Celibi		1 Maschi	1084110
21		20 Sardegna		1 Celibi		1 Maschi	385457
22		1 Piemonte		2 Coniugati		1 Maschi	932829
23		2 Valle d'Aosta/Vallée d'Aoste		2 Coniugati		1 Maschi	25112
24		3 Lombardia		2 Coniugati		1 Maschi	2181183
25		4 Trentino-Alto Adige/Südtirol		2 Coniugati		1 Maschi	223992
26		5 Veneto		2 Coniugati		1 Maschi	1084966
27		6 Friuli-Venezia Giulia		2 Coniugati		1 Maschi	259116
28		7 Liguria		2 Coniugati		1 Maschi	325790
29		8 Emilia-Romagna		2 Coniugati		1 Maschi	948519
30		9 Toscana		2 Coniugati		1 Maschi	807212
31		10 Umbria		2 Coniugati		1 Maschi	194095
32		11 Marche		2 Coniugati		1 Maschi	333461
33		12 Lazio		2 Coniugati		1 Maschi	1234671
34		13 Abruzzo		2 Coniugati		1 Maschi	295867
35		14 Molise		2 Coniugati		1 Maschi	69258
36		15 Campania		2 Coniugati		1 Maschi	1318813
37		16 Puglia		2 Coniugati		1 Maschi	940622
38		17 Basilicata		2 Coniugati		1 Maschi	129383
39		18 Calabria		2 Coniugati		1 Maschi	441016



SDMX ([Statistical Data and Metadata eXchange](#)) è uno standard internazionale e un modello informativo per lo scambio efficiente e la condivisione di dati e metadati statistici tra organizzazioni, promosso da istituzioni come Eurostat, FMI, Banca Mondiale e OCDE. Utilizza principalmente XML per strutturare i messaggi e permette l'interscambio automatico (machine-to-machine) di dati statistici,

(ISO/Technical Specification 17369:2005).

Data Structure Definition (DSD)

La DSD è il cuore dello standard SDMX: definisce come devono essere strutturati i dati.

In pratica, è lo "schema" che stabilisce:

- **Dimensioni** (dimensions): variabili che identificano univocamente una serie di dati (es. Paese, Anno, Indicatore).
- **Attributi** (attributes): informazioni aggiuntive sui dati (es. unità di misura, valuta, note).
- **Misure** (measures): il valore numerico del dato stesso (es. PIL = 25000).

Code Lists

Molte dimensioni non hanno valori liberi, ma usano liste di codici standardizzati (code lists).

Esempi:

- **CL_AREA**: lista dei paesi con codici ISO (IT = Italia, FR = Francia, DE = Germania).
- **CL_FREQ**: lista delle frequenze temporali (A = Annuale, Q = Trimestrale, M = Mensile).
- **CL_INDICATOR**: lista degli indicatori (PIL, Prezzi al consumo, Occupazione).

Dataflow

Un Dataflow è la definizione logica di un insieme di dati statistici che verrà reso disponibile secondo una certa Data Structure Definition (DSD).

In altre parole:

- La **DSD** è lo schema tecnico (quali dimensioni, misure, attributi).
- Il **Dataflow** è il contenitore logico dei dati prodotti secondo quella DSD.

E' di fatto, un cubo multidimensionale di dati statistici. Il Dataflow descrive un cubo multidimensionale costruito sulla base della DSD.

Direttiva 2019/1024 EU

L 172/56

IT

Gazzetta ufficiale dell'Unione europea

26.6.2019

**DIRETTIVA (UE) 2019/1024 DEL PARLAMENTO EUROPEO E DEL CONSIGLIO
del 20 giugno 2019
relativa all'apertura dei dati e al riutilizzo dell'informazione del settore pubblico
(rifusione)**

IL PARLAMENTO EUROPEO E IL CONSIGLIO DELL'UNIONE EUROPEA,

visto il trattato sul funzionamento dell'Unione europea, in particolare l'articolo 114,

vista la proposta della Commissione europea,

previa trasmissione del progetto di atto legislativo ai parlamenti nazionali,

visto il parere del Comitato economico e sociale europeo ⁽¹⁾,

previa consultazione del Comitato delle regioni,

deliberando secondo la procedura legislativa ordinaria ⁽²⁾,

considerando quanto segue:

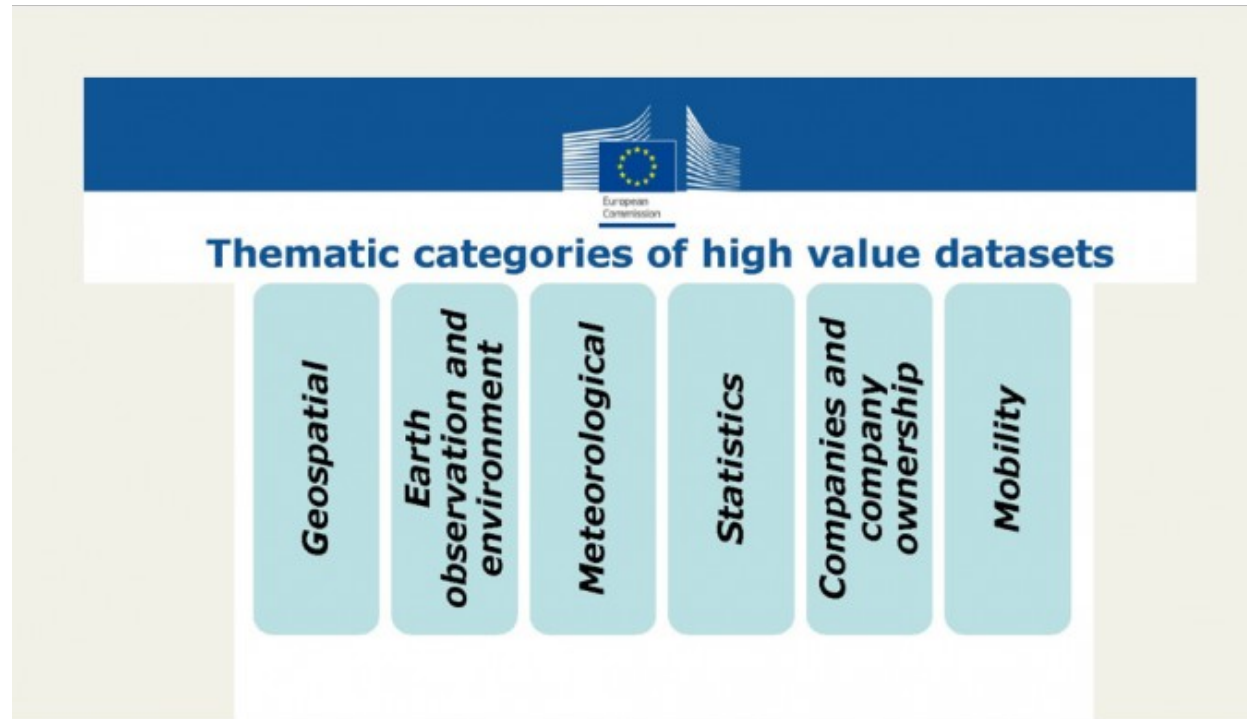
- (1) La direttiva 2003/98/CE del Parlamento europeo e del Consiglio ⁽³⁾ ha subito sostanziali modifiche. Poiché si rendono necessarie nuove modifiche, a fini di chiarezza è opportuno procedere alla sua rifusione.
- (2) A norma dell'articolo 13 della direttiva 2003/98/CE e cinque anni dopo l'adozione della direttiva 2013/37/UE del Parlamento europeo e del Consiglio ⁽⁴⁾, che modifica la direttiva 2003/98/CE, la Commissione ha valutato, previa consultazione dei pertinenti portatori di interessi, e riesaminato il funzionamento della direttiva 2003/98/CE nell'ambito del programma di controllo dell'adeguatezza e dell'efficacia della regolamentazione.

- (9) L'informazione del settore pubblico rappresenta una fonte straordinaria di dati in grado di contribuire a migliorare il mercato interno e lo sviluppo di nuove applicazioni per i consumatori e le persone giuridiche. L'utilizzo intelligente dei dati, ivi compreso il loro trattamento attraverso applicazioni di intelligenza artificiale, può trasformare tutti i settori dell'economia.

<https://eur-lex.europa.eu/legal-content/IT/TXT/PDF/?uri=CELEX:32019L1024&from=ES>

High Value Datasets

Regolamento di esecuzione (UE)
2023/138




<https://www.dati.gov.it/notizie/open-data-pubblicato-il-regolamento-ue-sui-dati-di-elevato-valore>


High Value Datasets: Istat

Informazioni sulle serie (metadati referenziali)	Tavole dati (produttore)	Scarico dati	Struttura dati (tracciato record)
Dati geografici (poligoni per cartografia)	Istat	SDMX	SDMX
Ambiente: Rifiuti	Ispra	SDMX	
Produzione industriale	Istat	SDMX	
Prezzi alla produzione nell'industria	Istat	SDMX	SDMX
Volume delle vendite per attività economica	Istat	SDMX	
Esportazioni e importazioni di beni	Istat	SDMX	
Flussi turistici	Istat	SDMX	
Indice dei prezzi al consumo armonizzato – dati mensili (IPCA)	Istat	SDMX	SDMX
Indice dei prezzi al consumo armonizzato – medie annue (IPCA)	Istat	SDMX	SDMX
Indice dei prezzi al consumo armonizzato – pesi (IPCA)	Istat	SDMX	SDMX


<https://www.istat.it/dati/open-data/high-value-datasets/>

Agenzia per l'Italia Digitale Avanzamento digitale Geodati Effettua l'accesso

 **dati.gov.it**
i dati aperti della pubblica amministrazione

Cerca nel sito 

Dati ▾ Fare Open Data ▾ Monitoraggio ▾ Sviluppatori ▾ Scrivi alla redazione

Cerca nei metadati 

[Ricerca avanzata](#)

naviga i dati per categoria tematica

 Agricoltura, pesca, silvicoltura e prodotti alimentari	 Economia e finanze	 Istruzione, cultura e sport	 Energia
 Ambiente	 Governo e settore pubblico	 Salute	 Tematiche internazionali
 Giustizia, sistema giuridico e sicurezza pubblica	 Regioni e città	 Popolazione e società	 Scienza e tecnologia
 Trasporti			

<https://www.dati.gov.it/>

Cerca

Ricerca avanzata

Temi

- Agricoltura, pesca, silvicoltura e prodotti alimentari
- Economia e finanze
- Istruzione, cultura e sport
- Energia
- Ambiente
- Governo e settore pubblico
- Salute

[Mostra Altri](#) ↕

Cataloghi

- ACI - Automobile Club Italia
- ANAC - Autorità Nazionale Anticorruzione
- ANSFISA - Agenzia Nazionale per la Sicurezza delle Ferrovie e delle Infrastrutture Stradali e Autostradali
- ARSAC - Azienda Regionale per lo Sviluppo dell'Agricoltura Calabrese
- ASBR - Azienda Speciale Servizi Bassa Reggiana
- ASP ambito 9
- ASPAL - Agenzia Sarda per le Politiche Attive del Lavoro

[Mostra Altri](#) ↕

Dati elevato valore (HVD)

- Dati meteorologici
- Dati geospaziali
- Dati relativi a osservazione della terra e ad ambiente
- Dati statistici
- Tutti

Formati

- CSV
- JSON
- XML
- PNG
- SHP
- PDF
- ZIP

[Mostra Altri](#) ↕

Cerca

Pulisci

Statistiche demografiche: fertilità

Fornisce gli indicatori demografici - Numero medio di figli per donna

Pubblicato da: Istituto Nazionale di Statistica - ISTAT

Data di ultima modifica: 2024-06-09

SDMX

👤 Popolazione e società

demografia fertilità figli

Statistiche demografiche: popolazione

Fornisce i dati relativi alla popolazione residente

Pubblicato da: Istituto Nazionale di Statistica - ISTAT

Data di ultima modifica: 2024-06-09

SDMX

👤 Popolazione e società

popolazione

Indice dei prezzi al consumo armonizzato – a tassazione costante (base 2015=100) – medie annue (IPCA)

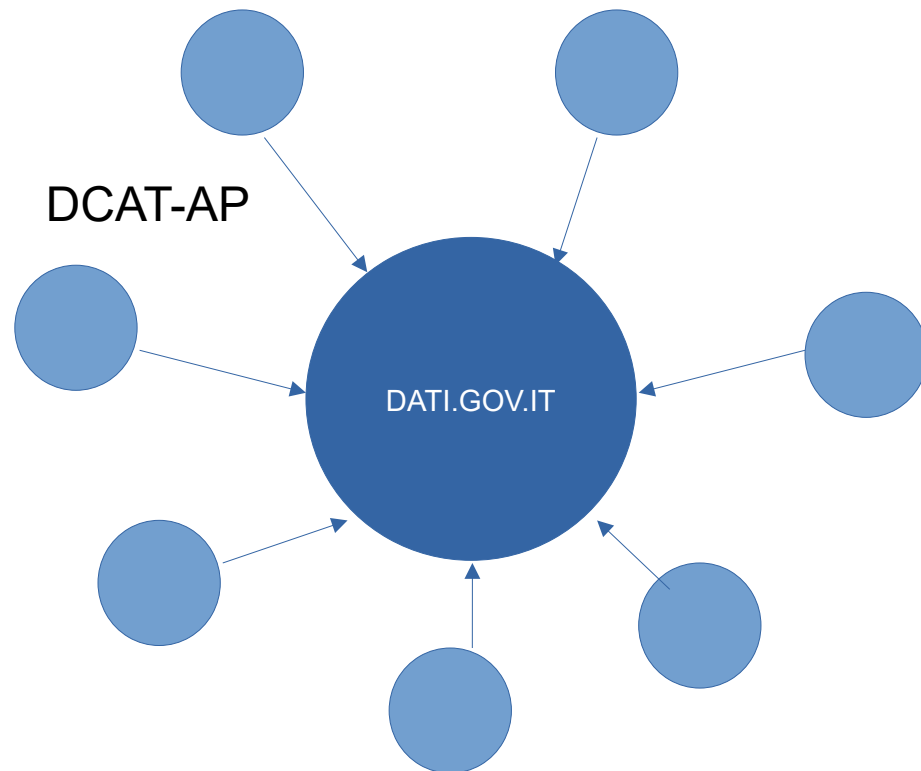
Fornisce gli indici armonizzati dei prezzi al consumo a tassazione costante (base 2015=100) - medie...

Pubblicato da: Istituto Nazionale di Statistica - ISTAT

Data di ultima modifica: 2024-06-09

SDMX

👤 Economia e finanze



<https://dati.gov.it/>

Dataset su portale locale

OPEN DATA REGIONE PUGLIA
REGIONE PUGLIA

Turisti italiani e stranieri in Puglia con dettaglio comunale a partire dal 2013

Arrivi e presenze dei turisti italiani e stranieri presso le strutture ricettive pugliesi a livello comunale. Anni 2013-2023. La fonte dei dati è l'Osservatorio sul turismo della...

Arrivi

Incidenza

Italiani

Permanenza media

Presenze

Stranieri

Pubblicato da: **IPRES**

Aggiornato il: 13 novembre 2024

Excel XLSX

HTML

CSV

<https://data.europa.eu/data/datasets?locale=en>

Dataset su portale nazionale

The screenshot shows the homepage of the Italian National Data Portal (dati.gov.it). The header includes the logo of the Agency for Digital Italy and navigation links for 'Avanzamento digitale', 'Geodati', and 'Effettua l'accesso'. The main navigation bar contains 'Dati', 'Fare Open Data', 'Monitoraggio', 'Sviluppatori', and 'Scrivi alla redazione'. A search bar on the right contains the text 'Cerca nel sito' and a magnifying glass icon.

The search results section is titled 'Cerca tra i dataset'. The search query is 'Turisti italiani e stranieri in Puglia'. Below the search bar, there are options to search 'Per parola chiave' and a dropdown menu for 'Ordina per: Scegli una opzione'. A checkbox for 'Dati Elevato Valore (HVD)' is also present.

The search results show one dataset: 'Turisti italiani e stranieri in Puglia con dettaglio comunale a partire dal 2013'. The description reads: 'Arrivi e presenze dei turisti italiani e stranieri presso le strutture ricettive pugliesi a livello...'. The dataset is published by 'Regione Puglia' and was last modified on '2022-05-30'. Available formats are 'HTML_SIMPL', 'XLS', and 'CSV'. The dataset is associated with the department 'Istruzione, cultura e sport'. Tags include 'arrivi', 'incidenza', 'italiani', and 'permanenza-media'.

<https://data.europa.eu/data/datasets?locale=en>

European Data Portal



Login English

European data

data.europa.eu The official portal for European data

Home Data EU Open data days Academy Community Publications Documentation

Home > Datasets

Datasets

High-Value Dataset

HVDs only Yes No

High-Value-Dataset category

- Any -

Data scope

- Any -

Provenance

- Any -

Turisti italiani e stranieri in Puglia con dettaglio comunale a partire dal 2013

Datasets



Datasets found (1 785 492)

API request

Sort by:

Relevance

Italian and foreign tourists in Puglia with municipal detail starting from 2013

Arrivals and presences of Italian and foreign tourists at the Apulian accommodation facilities at the municipal level. Years 2013-2022. The source of the data is the Observatory on tourism of the Puglia Region

HTML sim CSV Excel XL

dati.gov.it



https://data.europa.eu/data/datasets?locale=en

Catalogo nazionale



Schema

Il catalogo nazionale della semantica dei dati

Catalogo

L'iniziativa


Domande frequenti

Il catalogo nazionale per lo scambio di dati e informazioni tra pubbliche amministrazioni

Schema è il catalogo in continua evoluzione, che armonizza e standardizza i modelli di dati condivisi e garantisce che formato e significato delle informazioni scambiate siano preservati e compresi durante gli scambi.


[Esplora il catalogo](#)

[Leggi la guida](#)



<https://schema.gov.it/>

Dataset



	A	B	C	D	E	F	G
1	Codice_regione	Regione	Codice_Stato_Civile	Stato_civile	Codice_Sesso	Sesso	Valore
2		1 Piemonte		1 Celibi		1 Maschi	989655
3		2 Valle d'Aosta/Vallée d'Aoste		1 Celibi		1 Maschi	30492
4		3 Lombardia		1 Celibi		1 Maschi	2438816
5		4 Trentino-Alto Adige/Südtirol		1 Celibi		1 Maschi	281302
6		5 Veneto		1 Celibi		1 Maschi	1156616
7		6 Friuli-Venezia Giulia		1 Celibi		1 Maschi	281228
8		7 Liguria		1 Celibi		1 Maschi	343004
9		8 Emilia-Romagna		1 Celibi		1 Maschi	1086754
10		9 Toscana		1 Celibi		1 Maschi	849417
11		10 Umbria		1 Celibi		1 Maschi	193507
12		11 Marche		1 Celibi		1 Maschi	348615
13		12 Lazio		1 Celibi		1 Maschi	1370947
14		13 Abruzzo		1 Celibi		1 Maschi	291881
15		14 Molise		1 Celibi		1 Maschi	66701
16		15 Campania		1 Celibi		1 Maschi	1301575
17		16 Puglia		1 Celibi		1 Maschi	864399
18		17 Basilicata		1 Celibi		1 Maschi	121951
19		18 Calabria		1 Celibi		1 Maschi	421629
20		19 Sicilia		1 Celibi		1 Maschi	1084110
21		20 Sardegna		1 Celibi		1 Maschi	385457
22		1 Piemonte		2 Coniugati		1 Maschi	932829
23		2 Valle d'Aosta/Vallée d'Aoste		2 Coniugati		1 Maschi	25112
24		3 Lombardia		2 Coniugati		1 Maschi	2181183
25		4 Trentino-Alto Adige/Südtirol		2 Coniugati		1 Maschi	223992
26		5 Veneto		2 Coniugati		1 Maschi	1084966
27		6 Friuli-Venezia Giulia		2 Coniugati		1 Maschi	259116
28		7 Liguria		2 Coniugati		1 Maschi	325790
29		8 Emilia-Romagna		2 Coniugati		1 Maschi	948519
30		9 Toscana		2 Coniugati		1 Maschi	807212
31		10 Umbria		2 Coniugati		1 Maschi	194095
32		11 Marche		2 Coniugati		1 Maschi	333461
33		12 Lazio		2 Coniugati		1 Maschi	1234671
34		13 Abruzzo		2 Coniugati		1 Maschi	295867
35		14 Molise		2 Coniugati		1 Maschi	69258
36		15 Campania		2 Coniugati		1 Maschi	1318813
37		16 Puglia		2 Coniugati		1 Maschi	940622
38		17 Basilicata		2 Coniugati		1 Maschi	129383
39		18 Calabria		2 Coniugati		1 Maschi	441016

Dataset

The screenshot shows a GitHub repository page for `italia / dati-semantic-assets`. The file path is `VocabolariControllati / classificazioni-for-people / marital-status-types / marital-status-types.csv`. A commit by `frisardid and mfortini` is shown with the message "Caricamento file csv mancanti per Vocabolari Controllati (#239)". The file is 311 bytes and 9 lines long. The preview shows a table with two columns: `codice_1livello` and `label_1livello_it`.


	codice_1livello	label_1livello_it
1		
2	1	Celibe / Nubile
3	2	Coniugato / a
4	3	Vedovo / a
5	4	Divorziato / a
6	6	Unito civilmente
7	7	Stato libero a seguito di decesso della parte unita civilmente
8	8	Stato libero a seguito di scioglimento dell'unione
9	9	Non classificabile / ignoto / n.c

<https://github.com/italia/dati-semantic-assets/blob/master/VocabolariControllati/classificazioni-for-people/marital-status-types/marital-status-types.csv>

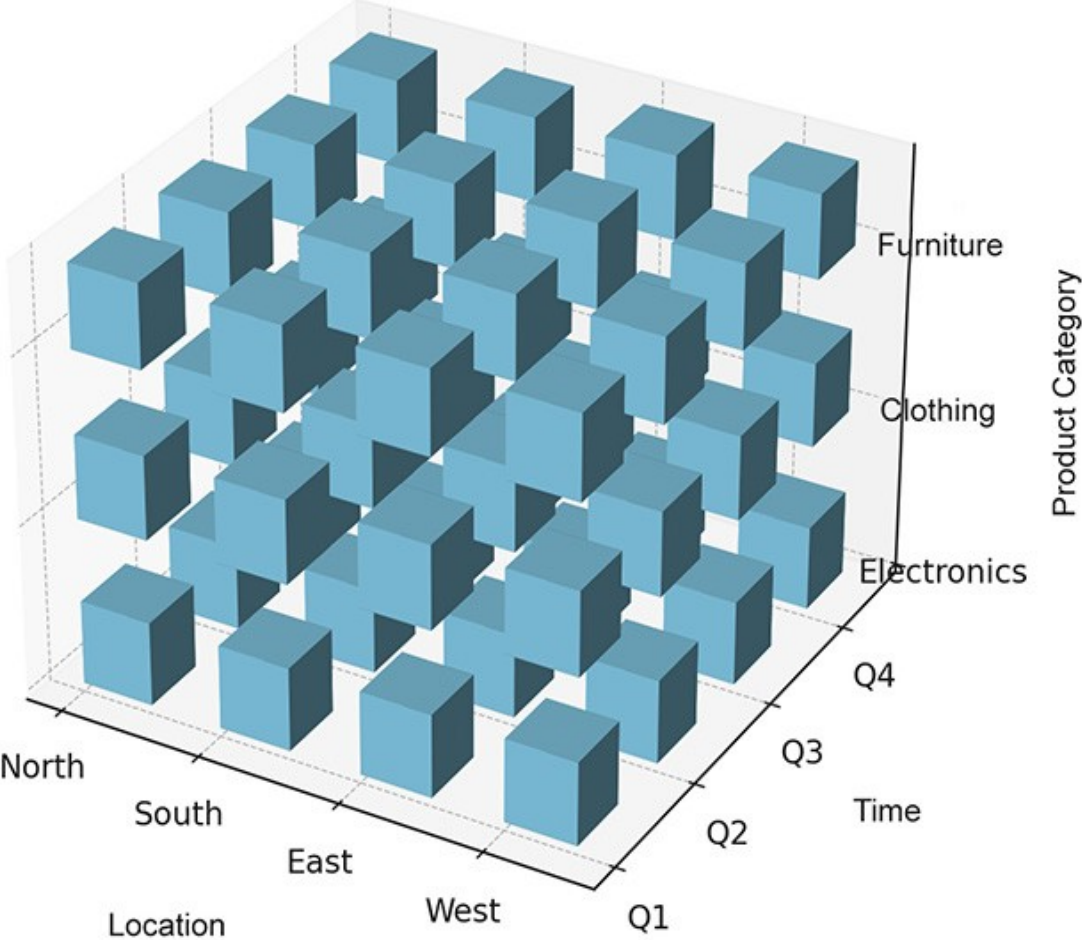
Piano triennale - National Data Catalog

Per garantire la creazione di servizi digitali sempre più efficienti, i dati scambiati reciprocamente tra gli enti erogatori di servizi dovranno essere pienamente interoperabili, non solo da un punto di vista tecnico ma anche semantico. In altre parole, nello sviluppo di un servizio digitale, oltre a utilizzare applicazioni informatiche interoperabili, per la ricezione o l'invio dei dati, si dovrà garantire l'effettiva comprensione del significato e del formato delle informazioni scambiate, usufruendo di riferimenti nazionali come ad esempio le ontologie, i vocabolari controllati e gli schemi di dati presenti sul Catalogo Nazionale per l'Interoperabilità semantica dei dati (National Data Catalog – NDC).

Interoperabilità



Cubi



I dati



microdati: sono dati elementari, relativi cioè alla singola unità su cui sono stati rilevati. L'insieme dei dati rilevati sulla singola unità ne costituiscono il profilo.

macrodati: si definiscono tutti i dati che sono il risultato di un calcolo effettuato sui microdati, secondo criteri definiti

metadati: sono costituiti da tutte le informazioni di carattere qualitativo e quantitativo riguardanti le modalità di produzione dei microdati e dei macrodati.

Censimento permanente della popolazione

Il **6 ottobre è partito** il Censimento permanente della Popolazione e delle abitazioni. L'edizione 2025 ha coinvolto 2.533 **Comuni** e circa **1,5 milioni** di famiglie e individui. Il Censimento permette di conoscere le principali caratteristiche strutturali e socio-economiche della popolazione che dimora abitualmente in Italia, a livello nazionale, regionale e locale, e di confrontarle con quelle del passato e degli altri Paesi.

Grazie all'integrazione dei dati raccolti attraverso tre diverse rilevazioni campionarie – “**da Lista**”, “**Areale – componente A**” e “**Areale – componente L2**” – con quelli provenienti dalle fonti amministrative, il Censimento è in grado di restituire informazioni continue e tempestive, rappresentative dell'intera popolazione, ma anche di garantire un forte contenimento dei costi e una riduzione del carico statistico sulle famiglie.



<https://www.istat.it/statistiche-per-temi/censimenti/popolazione-e-abitazioni/>

Censimento permanente della popolazione

Il 23 dicembre si è conclusa l'edizione 2025 del Censimento permanente della Popolazione e delle abitazioni

La rilevazione, avviata il 6 ottobre, ha coinvolto **2.533 Comuni** e circa **1,5 milioni di famiglie e individui** su tutto il territorio nazionale.



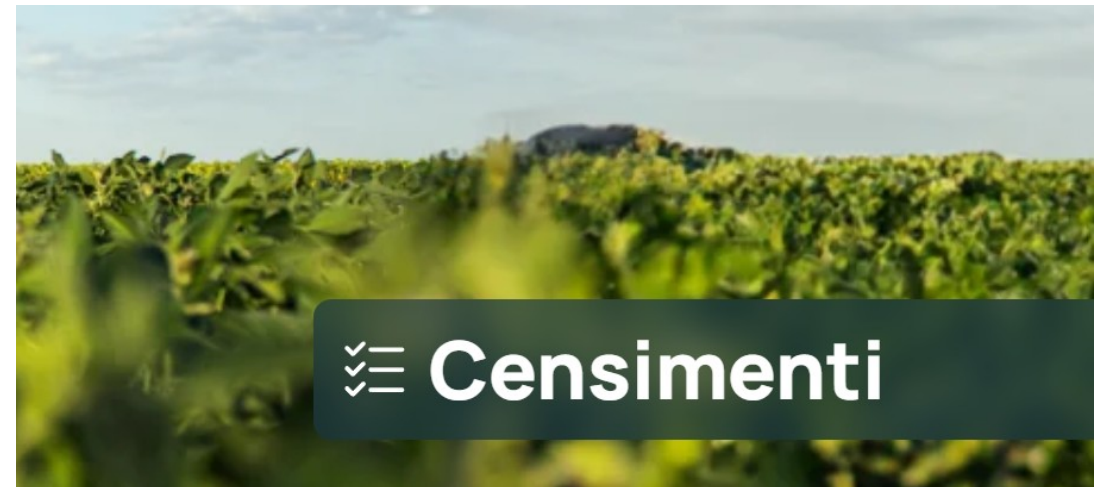
Attraverso tre diverse rilevazioni campionarie – “da Lista”, “Areale-componente A” e “Areale-componente L2” -, integrate con dati provenienti da fonti amministrative, viene arricchito il patrimonio informativo a disposizione.

I risultati dell'edizione 2025 del Censimento della Popolazione e della abitazioni saranno diffusi a partire da dicembre 2026.

Censimento Agricoltura

Nel 2021 si è svolto l'ultimo **Censimento generale dell'agricoltura** con cadenza decennale. Sono state chiamate a partecipare tutte le aziende agricole presenti in Italia. L'obiettivo principale del Censimento dell'agricoltura è stato quello di fornire un quadro informativo statistico sulla struttura del sistema agricolo e zootecnico a livello nazionale, regionale e locale.

Successivamente il Censimento dell'agricoltura diventerà permanente e andrà a integrare i dati amministrativi disponibili con specifiche rilevazioni che coinvolgeranno solo le aziende agricole selezionate sulla base di un campione rappresentativo. L'uso delle fonti amministrative permetterà di diminuire i costi e il fastidio statistico sui rispondenti e, nello stesso tempo, consentirà di aumentare la qualità e la coerenza dei dati prodotti.



<https://www.istat.it/statistiche-per-temi/censimenti/agricoltura/>

Censimento Imprese

Dall'**8 ottobre 2025 al 3 marzo 2026** si svolge la terza edizione della **rilevazione multiscopo sulle Imprese** che l'Istat conduce con cadenza triennale nell'ambito dei Censimenti permanenti.


In questa edizione sono chiamate a partecipare circa **265.000 Imprese** che operano nell'industria e nei servizi con almeno 3 addetti. In particolare, sono coinvolte tutte le medie e le grandi imprese che impiegano 20 addetti e oltre. La rilevazione è campionaria per le Imprese di dimensioni inferiore (da 3 a 19 addetti).



<https://www.istat.it/statistiche-per-temi/censimenti/imprese/>

Censimento Istituzioni No profit

Dal **14 marzo al 24 ottobre 2025** si tiene la terza edizione della **rilevazione multiscopo sulle Istituzioni non profit** che l'Istat conduce con cadenza triennale nell'ambito dei Censimenti permanenti.



Il Censimento permanente delle Istituzioni non profit ha l'obiettivo di ampliare il patrimonio informativo disponibile sul settore tramite l'approfondimento di tematiche specifiche e la valorizzazione degli archivi amministrativi, verificando e completando, allo stesso tempo, le informazioni presenti nel Registro statistico delle Istituzioni non profit.

In questa edizione sono oltre **60.000 le Istituzioni non profit** chiamate a partecipare alla rilevazione

<https://www.istat.it/statistiche-per-temi/censimenti/istituzioni-non-profit/>

Censimento Istituzioni Pubbliche

La rilevazione censuaria coinvolge circa **13mila istituzioni pubbliche** e oltre 100 mila unità locali con lo scopo di aggiornare le informazioni sulla struttura e sull'organizzazione delle istituzioni pubbliche e delle unità locali ad esse afferenti e ad acquisire dati non presenti negli archivi amministrativi, anche al fine di verificare il contenuto del Registro delle istituzioni pubbliche.



<https://www.istat.it/statistiche-per-temi/censimenti/istituzioni-pubbliche/>

 >> ▾

.....
❑ CENSIMENTO DELLA
POPOLAZIONE E DELLE
ABITAZIONI

.....
❑ CENSIMENTO DELLE
ISTITUZIONI NON PROFIT

.....
❑ CENSIMENTO DELLE
ISTITUZIONI PUBBLICHE

.....
❑ CENSIMENTO DELLE IMPRESE

.....
❑ Censimento industria, istituzioni pubbliche
e non profit 2011

.....
❑ Nuovo Data Browser - Censimento della
popolazione e delle abitazioni

.....
 GLOSSARIO

Benvenuto in CensimentiPermanenti.Stat

L'Istat rende disponibili i primi risultati dei censimenti permanenti, realizzati attraverso rilevazioni continue a cadenza annuale, biennale o triennale. Con la tornata censuaria del 2010-2011 si è quindi chiusa una lunga fase della storia della statistica pubblica caratterizzata dai censimenti generali decennali.

I censimenti permanenti non coinvolgono tutti i cittadini, le imprese e le istituzioni, ma di volta in volta dei campioni rappresentativi. Tuttavia, la restituzione al Paese dei dati ottenuti è di tipo censuario, quindi riferibile all'intero campo d'osservazione.

Grazie all'integrazione tra fonti amministrative e rilevazioni campionarie i nuovi censimenti garantiscono l'eshaustività, l'aumento della quantità e qualità dell'offerta informativa, il contenimento del fastidio statistico sui rispondenti, la riduzione dei costi complessivi.

La strategia dei censimenti permanenti è estesa a tutte le aree tematiche: popolazione e abitazioni, imprese, istituzioni non profit e istituzioni pubbliche. A partire dal 2021 anche il censimento dell'agricoltura diventerà permanente.

Per saperne di più visita il sito <https://www.istat.it/it/censimenti-permanenti>

Home > ... > Population and housing censuses > Census 2021 round >

Population by main demographic and socio-economic characteristics

Population by age and NUTS 2 region

Online data code: [cens_21agr2](#) | DOI: [10.2908/cens_21agr2](#) | last update: 21/05/2025 23:00 |

view: DEFAULT

Source of data: Eurostat

[Metadata](#)

[Dataset information](#)

[Add to 'My datasets'](#)

Selection [Customise your dataset](#)

Row **Column**

[+ Geopolitical entity \(reporting\)](#) [+ Age class](#)

448/448 values displayed | 7/128 values displayed

Time frequency: **Annual** | Unit of measure: **Number** | time: **2021** | Sex: **Total**

Table | Line | Bar | Map | Display settings | Highlight | Quick selection | Default view | Share / bookmark | Download | Help

⚠ This dataset contains important flags. [Show legend](#)

AGE	Total	Less than 1 year	1 year	2 years
-----	-------	------------------	--------	---------

<http://dati-censimentipermanenti.istat.it/>

Segreto statistico: art 9 DL 6 settembre 1989 n. 322

Art.9 - Disposizioni per la tutela del segreto statistico

- 1. I dati raccolti nell'ambito di rilevazioni statistiche comprese nel programma statistico nazionale da parte degli uffici di statistica non possono essere esternati se non in forma aggregata, in modo che non se ne possa trarre alcun riferimento relativamente a persone identificabili e possono essere utilizzati solo per scopi statistici.*
- 2. I dati di cui al comma 1 non possono essere comunicati o diffusi, se non in forma aggregata e secondo modalità che rendano non identificabili gli interessati ad alcun soggetto esterno, pubblico o privato, né ad alcun ufficio della pubblica amministrazione. In ogni caso, i dati non possono essere utilizzati al fine di identificare nuovamente gli interessati.*
- 3. In casi eccezionali, l'organo responsabile dell'amministrazione nella quale è inserito l'ufficio di statistica può, sentito il comitato di cui all'art.17, chiedere al Presidente del Consiglio dei ministri l'autorizzazione ad estendere il segreto statistico anche a dati aggregati.*

Microdati

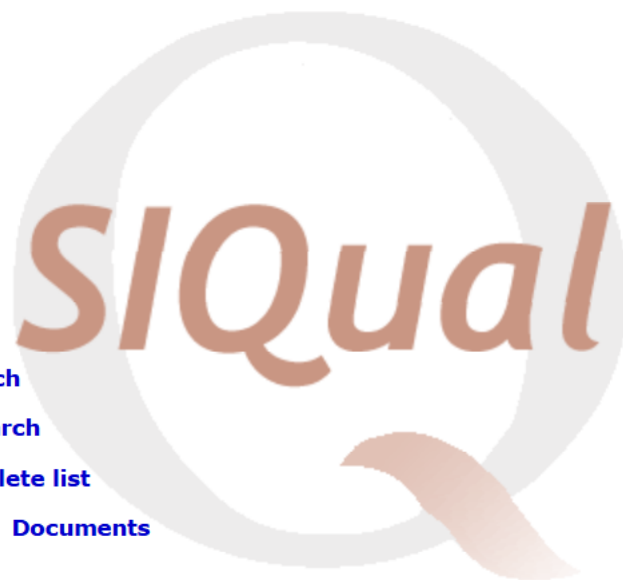
I file di microdati sono collezioni di dati elementari che contengono informazioni su individui, famiglie o imprese.

L'Istat rende disponibili gratuitamente i file di microdati relativi alle proprie rilevazioni per finalità di studio e ricerca o per scopi statistico-scientifici, nel rispetto della normativa vigente. I file rilasciati sono quelli aggiornati al momento della richiesta, per cui nel tempo possono subire revisioni statistiche.

Le tipologie di file di microdati che l'Istat diffonde sono diverse e rispondono a bisogni informativi differenti:

- [File ad uso pubblico](#)
- [File standard](#)
- [File per la ricerca \(MFR\)](#)
- [File per il Sistan](#)
- [File per il Laboratorio ADELE](#)
- [File integrati](#)

<https://www.istat.it/dati/microdati/>



[Helped Search](#)

[Multidimensional search](#)

[Complete list](#)

[Documents](#)

SIQual information system on quality contains information on the execution of Istat primary surveys and secondary studies and on activities developed to guarantee quality of the produced statistical information. The system is devoted to the navigation of metadata describing the production process and its characteristics: information content; phases and operations of the production process; activities to prevent, monitor and evaluate errors. Statistical information systems for data dissemination and their sources are also documented. In SIQual, primary surveys, secondary studies and statistical information systems are generically referred as statistical processes. Documentation of general interest or specific for a certain process is available in the "Documents" area of the system. SIQual also allows to consult statistical on-line data disseminated on the Web.

demo

demografia in cifre



L'Istat mette a disposizione i dati ufficiali più recenti sulla popolazione nei Comuni italiani derivanti dalle indagini effettuate presso gli Uffici di Anagrafe e Stato civile dei Comuni e dal Censimento della Popolazione. Interrogazioni personalizzate (per anno, territorio, cittadinanza, ecc.) permettono di costruire le tabelle di interesse e scaricare i dati in formato rielaborabile. È possibile trovare anche informazioni sui principali fenomeni demografici, come i tassi di natalità e mortalità, le previsioni della popolazione residente, l'indice di vecchiaia, l'età media.

Ultimi aggiornamenti



Popolazione residente

Popolazione residente per sesso, età e stato civile al 1° gennaio 2025

2026

28

Gennaio



Bilancio demografico mensile

Bilancio demografico mensile gennaio-ottobre 2025, dati provvisori

2026

26

Gennaio



Intenzioni di fecondità

Indagine sulle intenzioni di fecondità

2025

22

Dicembre



Cerca per variabile, luogo e periodo

Principali caratteristiche strutturali della popolazione



Dinamica della popolazione



Indicatori demografici



Nascite e fecondità



Decessi e mortalità

Migrazioni interne e internazionali

Scenari demografici

Matrimoni, unioni civili e instabilità coniugale



Selezionare l'indicatore e l'anno per visualizzare i dati.

Indicatore

Tasso di natalità (valori per mille)

Anno

2022

Italia

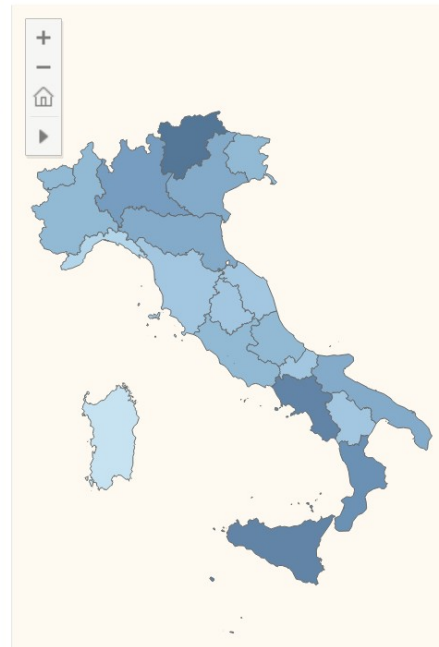
6.7

Tasso di natalità (valori per mille).
Anno 2022

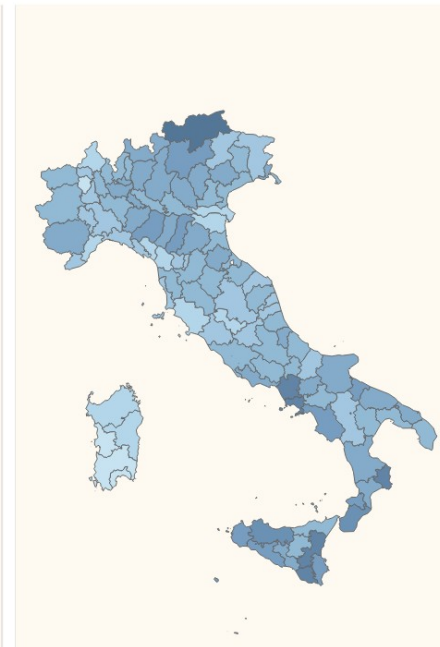
Iscritti in anagrafe per nascita /
Popolazione media * 1000. Anni
2014-2022

Fonte: Elaborazione su dati Istat -
Movimento e calcolo della
popolazione residente annuale

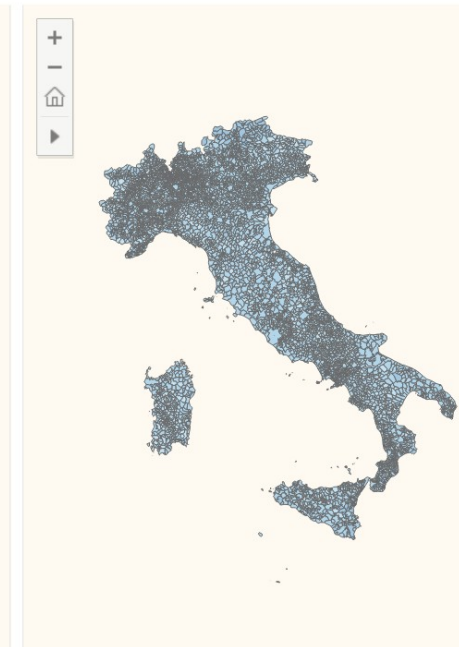
Regioni



Province



Comuni





4 febbraio 2026

<http://www.istat.it>

[Contact Centre](#)



Ufficio Stampa
tel. +39 06 4673.2243/4
ufficio stampa@istat.it

Gennaio 2026

PREZZI AL CONSUMO

Dati provvisori

- Con il rilascio dei dati provvisori di gennaio 2026 l'Istat avvia la diffusione degli indici dei prezzi al consumo secondo la versione 2 della classificazione ECOICOP, contestualmente al passaggio alla nuova base di riferimento 2025=100.
- Secondo le stime preliminari, nel mese di gennaio 2026 l'indice nazionale dei prezzi al consumo per l'intera collettività (NIC), al lordo dei tabacchi, registra una variazione del +0,4% su base mensile e del +1,0% su base annua (da +1,2% di dicembre).
- Un sostegno all'inflazione si deve prevalentemente alla dinamica dei prezzi dei Beni alimentari, non lavorati (+2,5%) e lavorati (+2,2%), a quella dei prezzi dei Servizi relativi all'abitazione (+4,4%), dei Tabacchi (+3,3%) e dei Servizi ricreativi, culturali e per la cura della persona (+3,0%).
- Nel mese di gennaio l'"inflazione di fondo", al netto degli energetici e degli alimentari freschi, è pari a +1,8% e quella al netto dei soli beni energetici a +1,9%.
- A gennaio 2026 i prezzi dei beni registrano una variazione del -0,2% rispetto allo stesso mese dell'anno precedente, mentre i prezzi dei servizi risultano in crescita, su base tendenziale, del +2,5%. Il differenziale tra il comparto dei servizi e quello dei beni, dunque, è pari a +2,7 punti percentuali.
- I prezzi dei Beni alimentari, per la cura della casa e della persona aumentano del 2,1% rispetto a gennaio 2025.
- La variazione congiunturale dell'indice generale (+0,4%) risente principalmente dell'aumento dei prezzi degli Energetici regolamentati (+8,7%), dei Servizi relativi all'abitazione (+1,9%), degli Alimentari non lavorati (+1,2%) e lavorati (+0,9%), degli Energetici non regolamentati (+0,8%), dei Servizi ricreativi, culturali e per la cura della persona (+0,7%). L'unica riduzione su base congiunturale si registra per i prezzi dei Servizi di trasporto (-3,7%).
- L'inflazione acquisita per il 2026 è pari a +0,4% per l'indice generale (a dicembre era nulla) e a +0,5% per la componente di fondo (+0,2% a dicembre).
- In base alle stime preliminari, l'indice armonizzato dei prezzi al consumo (IPCA) registra una variazione pari a -1,0% su base mensile e a +1,0% su base annua (da +1,2% del mese precedente).

Pubblicazioni



Home / [Comunicati e Analisi](#) / Pubblicazioni

Condividi: [f](#) [x](#) [o](#) [in](#) [↔](#)

Comunicati e Analisi

Comunicati stampa

Pubblicazioni

Rivista di statistica ufficiale

Istat working papers

Audizioni e contributi al Parlamento



Statistiche sperimentali

Pubblicazioni

Le pubblicazioni dell'Istat si articolano in una vasta gamma di prodotti digitali e interattivi, disponibili in modo aperto e gratuito, alcuni anche in lingua inglese. Una selezione di prodotti è disponibile in formato cartaceo per l'acquisto.

Ultime uscite

[Leggi di più](#)

<p>10 Febbraio 2026</p>  <p>Il lungo cammino dell'istruzione</p> <p>Online la prima Storia di dati</p> <p>Leggi</p>	<p>22 Gennaio 2026</p>  <p>Censimento e inclusione digitale</p> <p>L'analisi evidenzia le differenze nella compilazione online delle famiglie anziane e straniere del questionario del Censimento permanente della popolazione e delle abitazioni</p> <p>Leggi</p>
---	--

Tavole di dati

1926 | 2026

Istat Istituto Nazionale di Statistica

Statistiche per temi ▾ Dati ▾ Comunicati e Analisi ▾ Classificazioni e Strumenti ▾ L'Istituto ▾

100 Tavole di dati

Home / [Dati](#) / Tavole di dati

Condividi: [f](#) [x](#) [@](#) [in](#) [↔](#)

Dati

- Banche Dati
- Microdati
- Tavole di dati**
- Bollettino mensile di statistica online
- Infografiche e grafici
- Calcolatori
- Open Data
- Statistiche Smart da Big Data

Tavole di dati

Le tavole di dati sono collezioni di dati diffuse senza una cadenza regolare, prodotte generalmente alla conclusione di alcune indagini, come forma preliminare di diffusione dei dati prodotti.

Prodotte su foglio elettronico e corredate da una nota introduttiva e metodologica, sono scaricabili gratuitamente.

100 Ultime tavole di dati [Leggi di più](#)

10 Febbraio 2025 [Tavole di dati](#)

Censimento permanente delle istituzioni non profit - Anno 2021

Vengono oggi diffusi i risultati definitivi del Censimento permanente delle Istituzioni non profit relativi ad alcuni approfondimenti specifici

[→ Leggi!](#)

02 Febbraio 2025 [Tavole di dati](#)

Conti integrati economici e ambientali del turismo - Anno 2023

Le pressioni ambientali del turismo attraverso uno schema contabile integrato. Dalla produzione di beni e servizi per il consumo turistico deriva il 5,1% dei gas serra emessi dalle attività produttive residenti in Italia

[→ Leggi!](#)

Tavole di dati

Biblioteca digitale | Contatti | Avvertenze | **ITA** | ENG

seriestoriche 🔍

Istat Istituto Nazionale di Statistica



Serie storiche è un archivio di circa 1.500 serie scaricabili e rielaborabili, articolate in 22 temi e 6 macro aree, ognuna delle quali è arricchita da **visualizzazioni interattive** riguardanti i principali fenomeni esplorati. I dati sono disponibili sia a livello nazionale sia con dettaglio sub nazionale (ripartizioni, regioni e a volte comuni). Per facilitare la lettura dei fenomeni nel tempo, i valori assoluti sono spesso accompagnati dai principali indicatori (tassi, valori percentuali, composizioni). Per ogni tema è possibile acquisire l'intera base dati delle serie storiche attraverso l'icona Dati. Nella Storia delle fonti si dà conto delle trasformazioni intervenute nel tempo nelle metodologie sottostanti le informazioni quantitative. Il Glossario consente un uso corretto dei dati. Sono disponibili l'accesso alle Pubblicazioni storiche in formato digitale e Link utili di approfondimento.

Le serie sono attualmente aggiornate fino al 2014-2015. Per i dati più recenti si rinvia alla banca dati generale dell'Istituto, accessibile all'indirizzo:

<https://esploradati.istat.it>

POPOLAZIONE E SOCIETÀ

POPOLAZIONE

FAMIGLIE

GIUSTIZIA, LITIGIOSITÀ E CRIMINALITÀ

CULTURA E TEMPO LIBERO

ISTRUZIONE E LAVORO

ISTRUZIONE

MERCATO DEL LAVORO

SALUTE E WELFARE

SANITÀ E SALUTE

PREVIDENZA E ASSISTENZA SOCIALE

<https://seriestoriche.istat.it/>



Grazie
Vincenzo
Patruno
patruno@istat.it



